



ΕΛΛΗΝΙΚΗ ΔΗΜΟΚΡΑΤΙΑ
Υπουργείο Περιβάλλοντος και Ενέργειας

**Χαρακτηρισμός δημοτικών οδών/ Τεχνικές
προδιαγραφές σύνταξης των μελετών
καταγραφής του υπάρχοντος οδικού
δικτύου της χώρας, ανά Δημοτική Ενότητα**



Χαρακτηρισμός Δημοτικών Οδών /Μελέτες Καταγραφής Οδικού δικτύου

- Εξουσιοδοτική διάταξη :Ν.3937/11 αρθ.20 παρ.15
- Αφορά περιοχές εκτός ρυμοτομικών σχεδίων πόλεων & εκτός ορίων οριοθετημένων οικισμών

Η καταγραφή του υπάρχοντος οδικού δικτύου αποτελεί το πρώτο βήμα για την κατηγοριοποίηση αυτού με σκοπό τον χαρακτηρισμό του ως κοινόχρηστο δημοτικό οδικό δίκτυο για την εφαρμογή της παρ. 1α του άρθρου 1 του π.δ. 24-31.5.1985

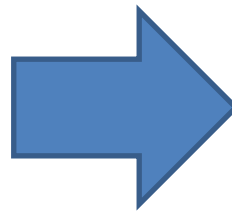
- Η αναγνώριση δημοτικής οδού για την εφαρμογή της παρ. 1α του άρθρου 1 του π.δ. 24- 31.5.1985, έχει σοβαρές συνέπειες, ως προς τη δόμηση των παρόδιων ακινήτων και την πολεοδομική και χωροταξική διαρρύθμιση της περιοχής.
- Το ζήτημα της ύπαρξης ή μη δημοτικής ή κοινοτικής οδού δεν μπορεί να επιλύεται κατά περίπτωση, επ' ευκαιρία συγκεκριμένης υπόθεσης, με κίνδυνο έκδοσης αποσπασματικών και αντιφατικών αποφάσεων, αλλά πρέπει να τέμνεται εγκύρως με την έκδοση πολιτειακής πράξης ανεξαρτήτως του χαρακτήρα της οδού (ΣΤΕ 2063/2018, 665/2018, 4059/2015 κ.α).

- Συνεπώς μέσα από την όλη διαδικασία που προβλέπεται στις εξουσιοδοτικές διατάξεις της παρ.15 του άρθρου 20 του Ν. 3937/2011 όπως ισχύει, σε συνδυασμό και με άλλες προϋποθέσεις που τίθενται από διατάξεις του υπερκείμενου πολεοδομικού σχεδιασμού (ΓΠΣ, ΣΧΟΟΑΠ, ΤΠΣ & ΕΠΣ) **επιτυγχάνεται ο έλεγχος και ο εξορθολογισμός της εκτός σχεδίου δόμησης.**

ΣΚΟΠΟΣ

Η κατηγοριοποίηση των οδών με βάση:

- τον χαρακτήρα τους,
- τα επιμέρους γεωμετρικά χαρακτηριστικά τους
- τον ρόλο που επιτελούν στο συνολικό οδικό δίκτυο της ΔΕ



Βάση δεδομένων για την περαιτέρω ιεράρχησή τους και τον καθορισμό του κοινόχρηστου οδικού δικτύου με βάση τις ειδικότερες προϋποθέσεις και τα κριτήρια του προεδρικού διατάγματος της περιπτώσεως γ' της παραγράφου 15 του άρθρου 20 του ν.3937/2011.

Απώτερος στόχος: Η ολοκλήρωση του χαρακτηρισμού, η ιεράρχηση, η κύρωση του κοινόχρηστου δημοτικού οδικού δικτύου και η ένταξή του στο συνολικό πολεοδομικό και χωροταξικό σχεδιασμό της χώρας

Μελέτες Καταγραφής Οδικού Δικτύου ανά ΔΕ / Ορισμός

Οι μελέτες καταγραφής του οδικού δικτύου αποτελούν σύνολα κειμένων - εκθέσεων, χαρτών και γεωχωρικών βάσεων δεδομένων, στα οποία περιλαμβάνονται:

1. οι διαδικασίες υλοποίησης και το πρόγραμμα ποιότητας των μελετών,
2. η αποτύπωση των ορίων των Δήμων, των ΔΕ, των οριοθετημένων οικισμών, των ρυμοτομικών σχεδίων πόλεως και των οργανωμένων υποδοχέων,
3. η αποτύπωση του χαρακτηρισμένου/αναγνωρισμένου οδικού δικτύου των ΔΕ,
4. η αποτύπωση, επιμέτρηση και κατηγοριοποίηση του μη χαρακτηρισμένου/μη αναγνωρισμένου οδικού δικτύου στις περιοχές εκτός εγκεκριμένων ρυμοτομικών σχεδίων ή εκτός οριοθετημένων οικισμών σε κατηγορίες, βάσει καθορισμένων κριτηρίων και προϋποθέσεων.

Μελέτες Καταγραφής Οδικού Δικτύου ανά ΔΕ / Διαδικασία-Διάρθρωση Μελετών

Α' ΦΑΣΗ - ΕΚΠΟΝΗΣΗ

ΣΤΑΔΙΑ
ΜΕΛΕΤΗΣ

1ο ΣΤΑΔΙΟ: ΑΠΑΙΤΗΣΕΙΣ ΤΗΣ ΜΕΛΕΤΗΣ (ΚΑΤΑΓΡΑΦΗ ΚΑΙ ΑΝΑΛΥΣΗ)-ΔΙΑΔΙΚΑΣΙΑ ΥΛΟΠΟΙΗΣΗΣ-ΣΥΝΤΑΞΗ ΠΠΕ-ΣΥΛΛΟΓΗ ΔΕΔΟΜΕΝΩΝ

2 ΕΝΟΤΗΤΕΣ / ΚΕΦΑΛΑΙΑ Α1-Α5

2ο ΣΤΑΔΙΟ: ΧΑΡΤΟΓΡΑΦΗΣΗ/ΔΙΑΝΥΣΜΑΤΟΠΟΙΗΣΗ ΣΥΝΟΛΙΚΟΥ ΟΔΙΚΟΥ ΔΙΚΤΥΟΥ ΔΕ –

ΠΑΡΑΓΩΓΗ ΓΕΩΧΩΡΙΚΩΝ ΒΑΣΕΩΝ ΔΕΔΟΜΕΝΩΝ

1 ΒΔ ΣΥΝΟΛΙΚΟ ΔΙΚΤΥΟ-1 ΒΔ ΟΔΟΙ ΠΡΟ'23

3 ΕΝΟΤΗΤΕΣ/ΚΕΦΑΛΑΙΑ Β1-Β4

3ο ΣΤΑΔΙΟ: ΑΝΑΛΥΣΗ - ΚΑΤΗΓΟΡΙΟΠΟΙΗΣΗ ΟΔΙΚΟΥ ΔΙΚΤΥΟΥ ΜΗ ΑΝΑΓΝΩΡΙΣΜΕΝΟΥ, ΕΚΤΟΣ ΕΓΚΕΚΡΙΜΕΝΩΝ ΡΥΜΟΤΟΜΙΚΩΝ ΣΧΕΔΙΩΝ, ΕΚΤΟΣ ΟΡΙΟΘΕΤΗΜΕΝΩΝ ΟΙΚΙΣΜΩΝ

Τελική Γεωχωρική ΒΔ ΥΠΟΣΥΝΟΛΟΥ ΟΔΙΚΟΥ ΔΙΚΤΥΟΥ ΠΡΟΣ ΚΥΡΩΣΗ

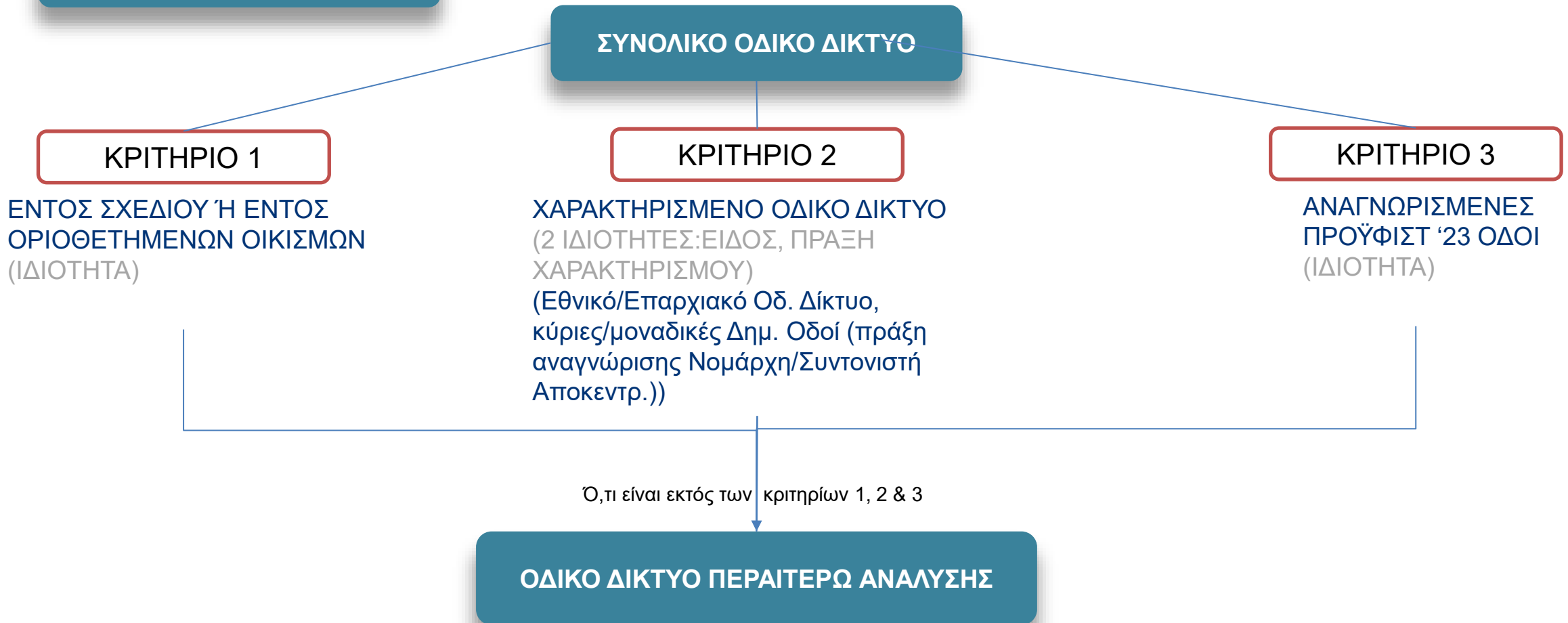
2 ΕΝΟΤΗΤΕΣ / ΚΕΦΑΛΑΙΑ Γ1-Γ3

Β' ΦΑΣΗ – ΕΓΚΡΙΣΗ

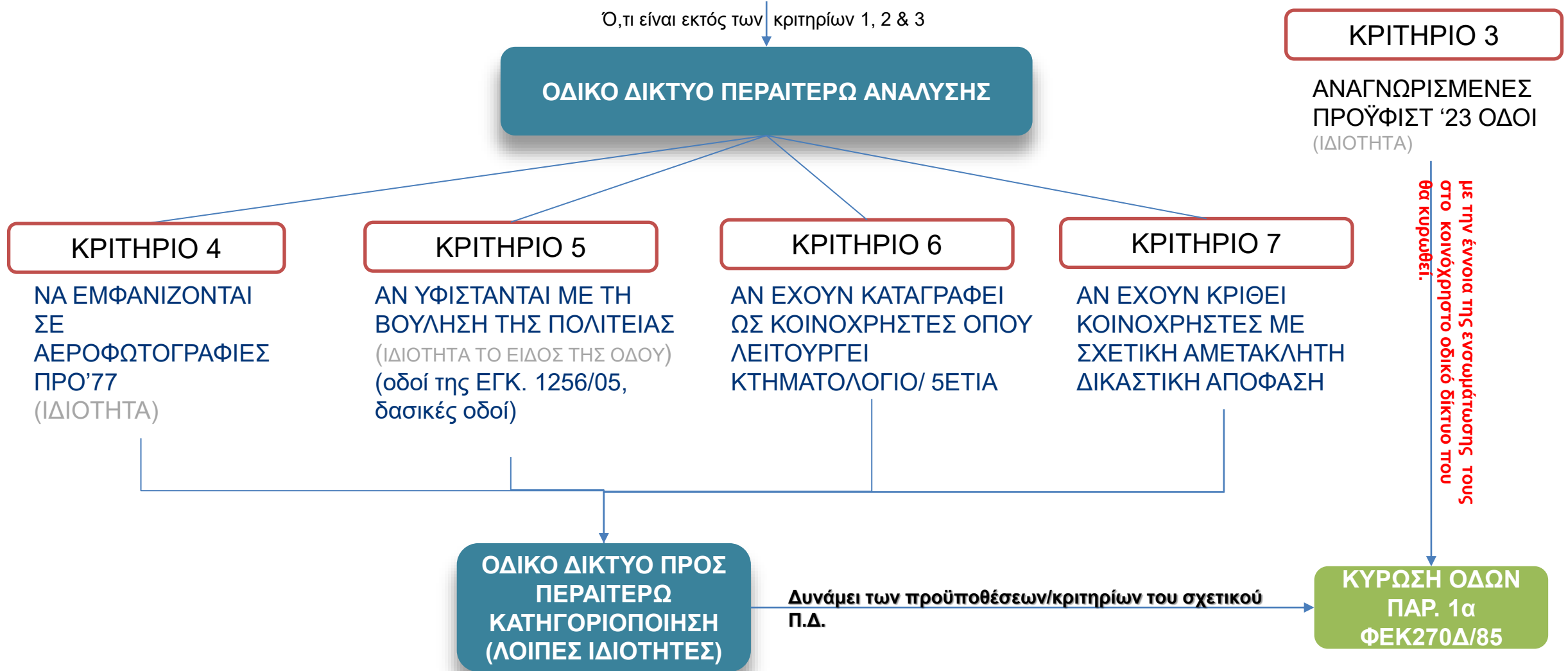
ΕΓΚΡΙΣΗ ΚΑΙ ΠΑΡΑΛΑΒΗ ΤΗΣ ΜΕΛΕΤΗΣ ΑΠΟ ΤΗΝ ΑΝΑΘΕΤΟΥΣΑ ΑΡΧΗ

Μελέτες Καταγραφής Οδικού Δικτύου ανά ΔΕ / Περιεχόμενο Μελετών

ΠΡΟΫΠΟΘΕΣΗ ΚΑΤΑΓΡΑΦΗΣ: **ΝΑ ΕΜΦΑΝΙΖΕΤΑΙ ΣΤΙΣ ΠΡΟΣΦΑΤΕΣ ΟΡΘΟΕΙΚΟΝΕΣ ΤΟΥ ΚΤΗΜΑΤΟΛΟΓΙΟΥ**



Μελέτες Καταγραφής Οδικού Δικτύου ανά ΔΕ / Περιεχόμενο Μελετών (συνέχεια)



Παρουσίαση προγράμματος
Χαρακτηρισμού Οδών του
Υπουργείου Περιβάλλοντος και
Ενέργειας, στα πλαίσια του Ταμείου
Ανάκαμψης και Ανθεκτικότητας

Ευχαριστούμε θερμά

